

**R-5. MELLÉKLET – TELEPÜLÉSSZERKEZETI
TERVLAP**

JELMAGYARÁZAT

ALAPTÉRKÉPI JELEK

	TELKIHATÁR, FÖLDRÉSZLETI HATÁR
	INGATLAN NYILVÁNTARTÁS SZERINTI HELYRAJZI SZÁM
	ALRÉSZLETI HATÁR
	ALRÉSZLETI JELE
	ALRÉSZLETI MŰVELÉSI ÁGA
	TERMŐFÖLD MINŐSÉGI OSZTÁLYA SZERINTI TERÜLETI HATÁRA
	TERMŐFÖLD MINŐSÉGI OSZTÁLYA

HATÁROK

	MEGLÉVŐ
	TERVEZETT
	IGAZGATÁSI TERÜLETI HATÁRA
	BELTERÜLETI HATÁR
	BÉPFŐRE SZÁNT TERÜLETI HATÁRA
	VOLT ZÁRTKERÍT TERÜLETI HATÁRA
	BELTERÜLETI HATÁR MEGSZÜNTETŐ JEL

VÉDELLEMMEL ÉS KORLÁTOZÁSSAL ÉRINTETT TERÜLETEK ORSZÁGOS (NEMZETKÖZI) MŰVI ÉRTÉKVEDELME

	RÉGÉSZETI VÉDELME ALATT ÁLLÓ TERÜLETI HATÁRA ÉS SZÁMA
	RÉGÉSZETI ÉRDEKŰ TERÜLETI HATÁRA
	MŰEMLEK TELKE
	MŰEMLEK
	MŰEMLEKI KÖRNYEZETI HATÁRA

	HELYI MŰVI ÉRTÉKVEDELME
	HELYI JELENTŐSÉGŰ VÉDETT TELEPÜLÉSSZERKEZET, TÖRTÉNETI TELEPÜLÉSKÖZPONT HATÁRA
	HELYI JELENTŐSÉGŰ VÉDETT KERT HATÁRA
	HELYI JELENTŐSÉGŰ VÉDETT TEMETŐRÉSZHATÁRA

TÁJ ÉS TERMÉSZETVEDELME

	ORSZÁGOS ÉS TERMÉSZET- ÉS TERMÉSZETVEDELMI ORSZÁGOS ÖKOLÓGIAI HÁLÓZAT ÖKOLÓGIAI FOLYOSO ÖVEZETINEK HATÁRA
	TÁJKÉPVÉDELMI SZEMPONTBOL KIEMELTEN KEZELENDŐ TERÜLETI ÖVEZETE

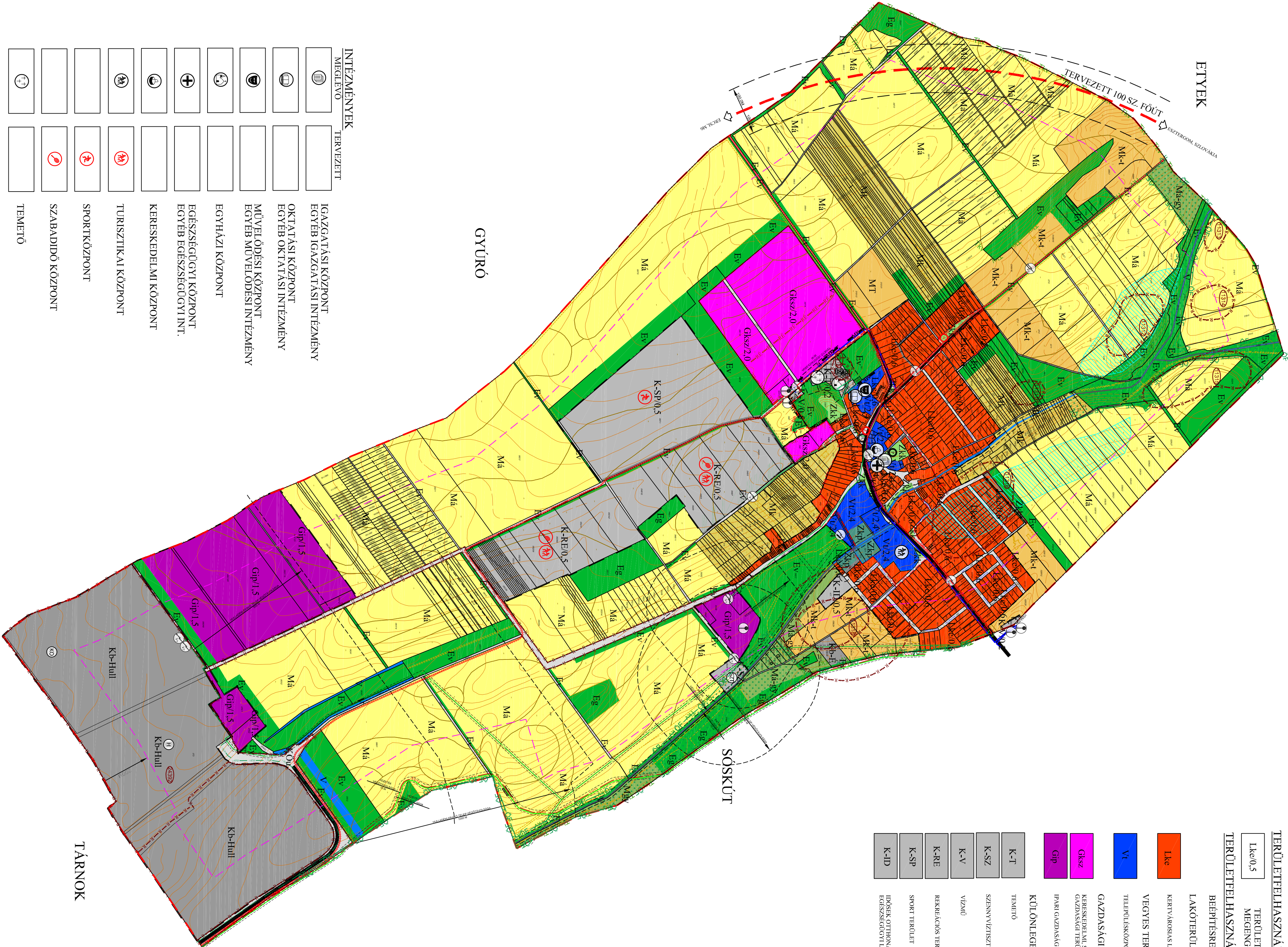
KÖRNYEZETVEDELME

	ORSZÁGOS VÍZMINŐSÉGVÉDELMI TERÜLETI HATÁRA
	EGYÉB ELEMÉK
	VEDŐTÁVOLSÁG, VÉDŐTERÜLET, VEDŐSÁV HATÁRA
	A KÖZIGAZGATÁSI HATÁRTÓL MÉRT 200 MÉTERES SÁV HATÁRA
	NYOMVONALAS ELEMÉK
	OBJEKTUMOK ÁBRÁZOLÁSA

	1. RENDŰ ORSZÁGOS FŐÚT
	ORSZÁGOS MELLÉKÚT / TELEPÜLÉSI FŐÚT
	TELEPÜLÉSI MELLÉKÚT / TELEPÜLÉSI GYŰTŐÚT
	KERÉTPARÚT
	AUTOBUSZ FORDULÓ
	JELENTŐSEBB KÖZHASZNÁLATÚ PARKOLÓHELY (SZEMÉLYGÉPKOCSI)

KÖZMŰVEK, HIRADÁS TERÜLETTELHASZNÁLÁST BEFOLYÁSOLÓ VEDŐTÁVOLSÁGOT IGÉNYLŐ ELEMÉK

	TERVEZETT	VÍZ, KÖZMŰVEK
		VÍZÁRÓZÓ MEDENCE, VÍZTORONY
		CSATORNA KÖZMŰVEK
		SZENNYVÍZTISZTÍTÓ TELEP
		VILLAMOSENERGIA KÖZMŰVEK
		VILLAMOSENERGIA ÁTVITELI HÁLÓZAT 22 KV FESZÜLT-SÉGŰ, FÖLD FELELT, 7-7 M BIZTONSÁGI ÖVEZETTEL
		GAZKÖZMŰVEK
		NAGYVONALAS FÖLDGÁZ SZÁLLÍTÓVEZETÉK (63 BAR NYOMÁS, 10-10 M BIZTONSÁGI ÖVEZETTEL)
		BÁNYÁSZATI, OPTIKAI HÍRKÖZLŐ KÁBEL
		HULLADÉK
		KOMMUNÁLIS SZILÁRD HULLADÉKLERAKÓ ÉS KEZELŐ HELY
		KÖZPONTI TELEP



TERÜLETTELHASZNÁLÁSI EGYSÉG JELEI ÉS


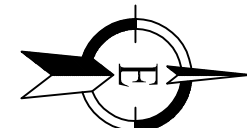
	TERÜLETTELHASZNÁLÁSI EGYSÉG JELEI/MEGNEVEZETT LEGNAGYOBB BEÉPÍTÉSI SŰRŰSÉG
	TERÜLETTELHASZNÁLÁSI MÓDOK
	BÉPFŐRE SZÁNT TERÜLETEK
	LAKÓTERÜLET
	KERTVÁROSI LAKÓTERÜLET
	VEGYES TERÜLET
	TERÜLETI SZOLGÁLTATÓ VEGETÁCIÓS TERÜLET
	GAZDASÁGI TERÜLET
	KERESKEDELMI SZOLGÁLTATÓ GAZDASÁGI TERÜLET
	IPARI GAZDASÁGI TERÜLET
	KÜLÖNLEGES TERÜLET
	TEMETŐ
	SZENNYVÍZTISZTÍTÓ
	VÍZÁRÓ
	BEREKLŐCS TERÜLET
	SPORT TERÜLET
	IPARI OTTHON, SZOCIÁLIS EGYSZÉRSÉG TERÜLET

	BEÉPÍTÉSRE NEM SZÁNT TERÜLETEK
	ZÖLŐTERÜLET - KÖZPARK
	ZÖLŐTERÜLET - KÖZKERT
	VEDŐERDŐTERÜLET
	GAZDASÁGI EDDOTTERÜLET
	GAZDASÁGI EDDOTTERÜLET
	VÍZGAZDÁLKODÁSI TERÜLET
	VÍZGAZDÁLKODÁSI TERÜLET
	MEZŐGAZDASÁGI TERÜLET
	ÁLTALÁNOS MEZŐGAZDASÁGI TERÜLET
	GYEPGAZDÁLKODÁSI MEZŐGAZDASÁGI TERÜLET
	KISERTEK MEZŐGAZDASÁGI TERÜLET
	TÁNYÁS MEZŐGAZDASÁGI TERÜLET
	BEÉPÍTÉSRE NEM SZÁNT KÜLÖNLEGES TERÜLET
	ELTÁMASZTÓ HÁLÓZATÁRA SZOLGÁLTATÓ TERÜLET
	HULLADÉKKEZELŐ TERÜLET
	KÖZLEKEDÉS- ÉS KÖZMŰTERÜLET
	OTTERÜLET

TELEPÜLÉSSZERKEZETI TERV

PUSZTAZÁMOR KÖZSÉG TELEPÜLÉSRÉNDÉZÉSI ESZKÖZEINEK FELÜLVIZSGÁLATA

M= 1:10000



AZ 53/2020.(IX.14.) SZ. KÉPVISELŐ-TESTÜLETI HATÁROZAT 1. SZÁMÚ MELLÉKLETE

KÉSZÜLT AZ ÁLLAMI ALAPADATBÁZISOK FELHASZNÁLÁSÁVAL (SSZ. 156) A TÉRKÉP KIZÁRÓLAG VÁROSRÉNDÉZÉSI CÉLOKRA ALKALMAS

2030. ÉRD, JÁNOS U. 15.	Tel./Fax: 06-23-367-693
TELEPÜLÉSRÉNDÉZÉSI ESZKÖZEINEK FELÜLVIZSGÁLATA	M=1:10000
TELEPÜLÉSSZERKEZETI TERV	2020. Szeptember
TERVEZŐ: TELEPÜLÉSRÉNDÉZÉSI KÖZLEKEDÉSI IRODA	KÖRNYEZETRENDÉZÉSI IRODA
TERVEZŐ: TELEPÜLÉSRÉNDÉZÉSI KÖZLEKEDÉSI IRODA	KÖRNYEZETRENDÉZÉSI IRODA
TERVEZŐ: TELEPÜLÉSRÉNDÉZÉSI KÖZLEKEDÉSI IRODA	KÖRNYEZETRENDÉZÉSI IRODA